



**КОМИТЕТ ИМУЩЕСТВЕННЫХ ОТНОШЕНИЙ
АДМИНИСТРАЦИИ ПЕРМСКОГО МУНИЦИПАЛЬНОГО РАЙОНА**

РЕШЕНИЕ

о размещении объектов № 41

Пермский край
Пермский район

25.01.2021

Комитет имущественных отношений администрации Пермского муниципального района разрешает Акционерному обществу «Газпром газораспределение Пермь» (ИНН 5902183841, ОГРН 1025900512670, почтовый адрес: 614000, г. Пермь, ул. Петропавловская, 43)

размещение объекта: «газопровод давлением до 0,6 Мпа, для размещения которого не требуется разрешение на строительство»

на землях государственная собственность на которые не разграничена

на срок 1 год с 25.01.2021г. по 24.01.2022г.

Местоположение: Пермский край, Пермский район, с. Курашим, ул. Старцева, к дому 46.

Приложение: схема предполагаемых к использованию земель или земельных участков.

Председатель комитета
имущественных отношений администрации
Пермского муниципального района

(подпись, печать)

Г.В. Мюресов



Схема предполагаемых к использованию земель или части земельного участка

Объект: Газопровод давлением до 0,6 Мпа, для размещения которого не требуется разрешения на строительство

Местоположение: расположенных по адресу: Пермский край, Пермский район, с. Курашим, ул. Старцева, к дому 46

Каталог координат, м

№ точки границы	X	Y
н1	478667.22	2253762.11
н2	478670.80	2253763.86
н3	478668.71	2253768.24
н4	478667.87	2253769.27
н5	478668.15	2253769.42
н6	478665.12	2253775.75
н7	478724.59	2253801.63
н8	478776.21	2253825.42
н9	478788.41	2253832.01
н10	478796.29	2253837.18
н11	478794.09	2253840.52
н12	478786.35	2253835.45
н13	478780.76	2253832.42
н14	478774.78	2253827.57
н15	478745.92	2253815.87
н16	478722.95	2253805.29
н17	478658.44	2253777.25
н18	478659.98	2253773.57
н19	478661.45	2253774.18
н1	478667.22	2253762.11

Площадь земель или части земельного участка, кв.м.: 628

Категория земель: земли населенных пунктов

Вид разрешенного использования: -

Описание границ смежных землепользователей:

От точки н1 до точки н2 - земельный участок с кадастровым номером 59:32:0860001:129

От точки н2 до точки н3 - земли общего пользования








От точки н3 до точки н5 - земельный участок с кадастровым номером 59:32:0860001:3164

От точки н5 до точки н13 - земли общего пользования

От точки н13 до точки н15 - земельный участок с кадастровым номером 59:32:0860001:169

От точки н15 до точки н1 - земли общего пользования

Условные обозначения:

-  - предполагаемый участок земель, на которых планируется размещение объекта
-  - границы и номер земельного участка, сведения о которых внесены в ЕГРН
-  - границы и номер объекта капитального строительства, сведения о которых внесены в ЕГРН
-  - граница кадастрового квартала
-  - зоны с особыми условиями использования территории, сведения о которых внесены в ЕГРН
-  - обозначение запрашиваемого земельного участка
-  н1 - характерная точка границ земель или части земельного участка
- 59:32:0860001 - номер кадастрового квартала



Заявитель:

/Егочина И.В.

Масштаб 1:700

(подпись, расшифровка подписи)

МП

(для юридических лиц и индивидуальных предпринимателей)